

# Ficha municipal

Popayán - Código de la entidad: 19001



El futuro es de todos

Consejería Presidencial para las Regiones

En esta ficha encontrará la información más importante de su territorio. Es una hoja de ruta para apoyar su gestión y la toma de decisiones que más beneficien a su comunidad.

## 1. Programa de gobierno

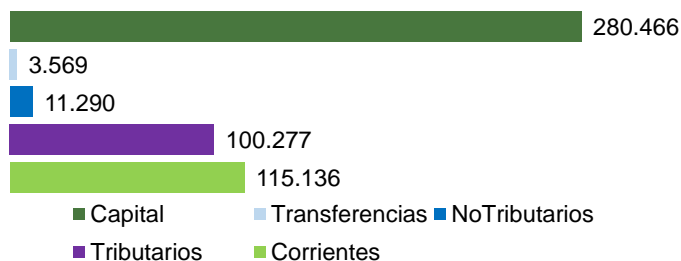
De acuerdo con el análisis realizado a su programa de gobierno 'CREO EN POPAYÁN', los cinco principales Objetivos de Desarrollo Sostenible (ODS) que se destacan son:



## 2. Finanzas públicas

### Ingresos 2018

(Cifras en millones)



## Proyectos de regalías:

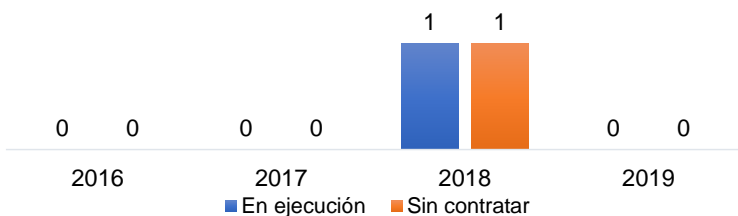
Recursos indicativos para aprobación de proyectos en el bienio 2019-2020:

**\$ 35.402.310**

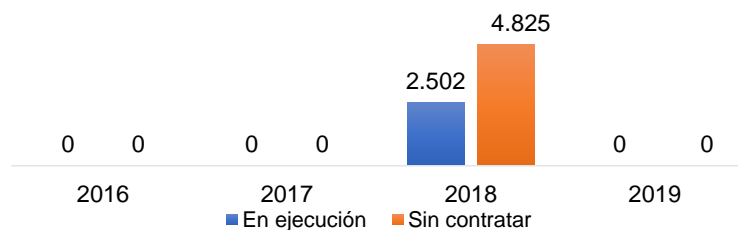
Índice de gestión de proyectos de regalías en el departamento:



Cantidad de proyectos por estado



Valor por estado en regalías (Millones de pesos)



Valor de proyectos por sector en regalías

(Cifras en millones de pesos)



## Recomendaciones:

Mejorar la gestión de proyectos de regalías para que se hagan realidad en nuestros territorios. | Alinear los sectores de inversión con las apuestas del programa de gobierno que se planteó. | Gestionar la estructuración de proyectos de impacto regional para hacer efectivo el uso de los recursos disponibles de las regalías.

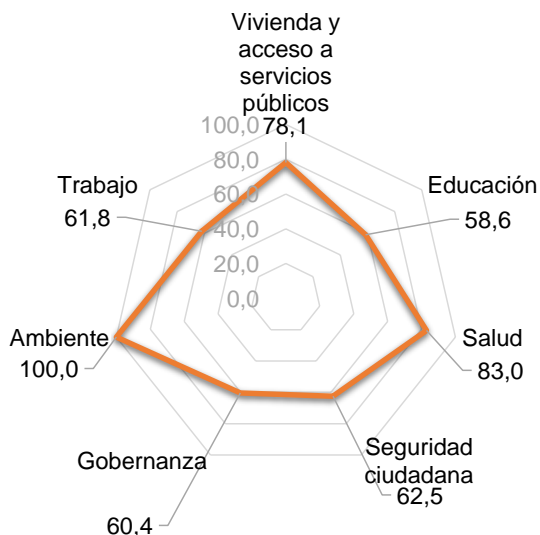
Si requiere ayuda, escríbanos a: [infosgr@dnpp.gov.co](mailto:infosgr@dnpp.gov.co)



3.

Dimensiones de bienestar y pobreza

El siguiente gráfico muestra el estado por sector de su entidad territorial. Un puntaje de 100 indica un excelente estado, mientras que un puntaje de 0 significa que hay muchos retos por superar.



Fuente: DNP basado en fuentes oficiales por sector



Educación

**En el 7,57% de los hogares hay analfabetas.**  
La pobreza se reduce 1,3 puntos por cada punto que se mejore en este indicador.

**En el 4,1% de los hogares hay niños que no van a la escuela.**  
La pobreza se reduce 1,8 puntos por cada punto que se mejore en este indicador.



Salud

**En el 10,5% de los hogares no cuenta con aseguramiento en salud.**  
La pobreza se reduce 0,62 puntos por cada punto que se mejore en este indicador.

**En el 14,9% de los hogares hay importantes barreras de acceso a la salud.**  
La pobreza se reduce 0,44 puntos por cada punto que se mejore en este indicador.



Vivienda

**En el 0,7% de los hogares hay materiales inadecuados en los pisos de su vivienda.**  
La pobreza se reduce 9,6 puntos por cada punto que se mejore en este indicador.

**En el 1,6% de los hogares el acueducto es inadecuado.**  
La pobreza se reduce 4,36 puntos por cada punto que se mejore en este indicador.



Trabajo

**En el 1,9% de los hogares hay niños trabajando.**  
La pobreza se reduce 3,6 puntos por cada punto que se mejore en este indicador.

**En el 7,4% de los hogares no cuenta con un empleo estable.**  
La pobreza se reduce 1,05 puntos por cada punto que se mejore en este indicador.

Fuente: DNP basado en resultados IPM del DANE

¿Qué hacer?

Trabajar por aumentar el aseguramiento en salud de los habitantes del municipio

Fortalecer la cobertura y la calidad de la educación del municipio

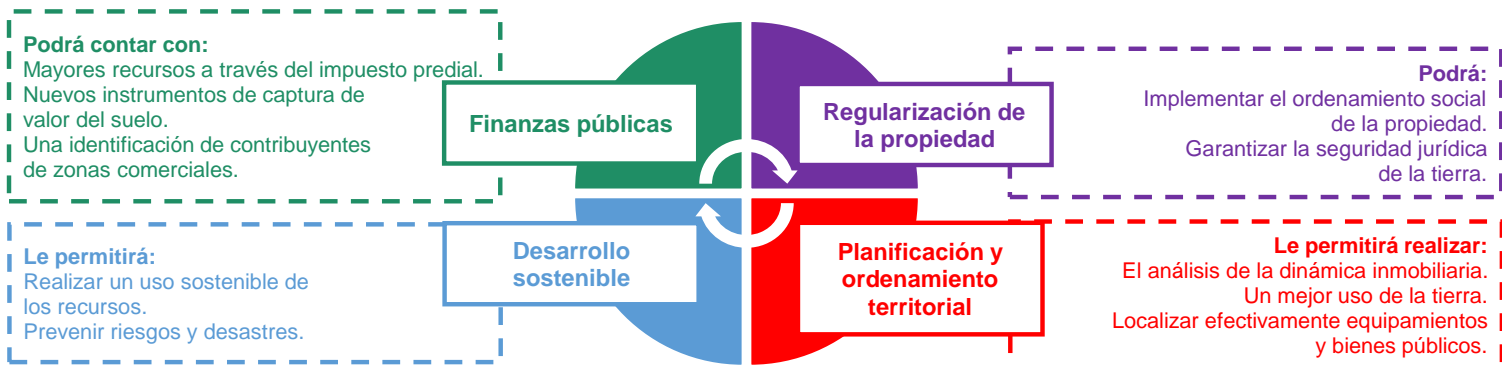
Fortalecer la agricultura, con el fin de desarrollar una ciudad sostenible

4.

Catastro multipropósito

Considere estrategias para apoyar a su municipio en la financiación de la actualización catastral.

¿Por qué?



5.

Plan de ordenamiento territorial (POT)

El POT del municipio se encuentra desactualizado

¿Para qué actualizarlos?

- 1 Tener un mayor recaudo del impuesto predial e industria y comercio.
- 2 Realizar cobros no tributarios relacionados con delineación urbana, nomenclatura, licencias urbanísticas, certificados de usos entre otros.
- 3 Definir los usos y el aprovechamiento del suelo.
- 4 Disminuir los conflictos de uso del suelo.

6.

Asociatividad territorial

En su municipio hay:

Área metropolitana: no	Regiones Administrativas y de Planificación: no
Asociación de municipios: no	Regiones Administrativas y de Planificación Especial: no
Provincias: no	Regiones de Planeación y Gestión: no

¿Por qué asociarse?

Porque facilita la formulación de proyectos de impacto regional, mejora la articulación territorial de los diferentes niveles, beneficia las economías de escala, entre otros.

Nota metodológica:

Los indicadores presentados en esta ficha corresponden a una selección de información que parte de las necesidades sociales y productivas de los territorios, y coinciden con las líneas de asistencia técnica de la Federación Nacional de Departamentos. Este es un ejercicio de caracterización descriptivo que presenta la información disponible al público de interés territorial.

- Si requiere profundizar en alguno de los indicadores consulte **Terridata**.
- Si desea asistencia para la formulación de su plan de desarrollo, lo invitamos a consultar nuestro nuevo sistema, el "**Kit de Planeación Territorial**"

